

KOMPLEKSNĖ INFRASTRUKTŪRA IR TERITORIJŲ REZERVAVIMAS VALSTYBĖS POREIKIAMS

LIETUVOS RESPUBLIKOS TERITORIJOS BENDROJO PLANO
KONKRETIZUOTI SPRENDINIAI














SUTARTINIAI ŽYMĖJIMAI

ESAM

Administracinės ribos

- ===== Lietuvos Respublikos Valstybės ribos
- Išskirtinės ekonominės zonos
- Gretimų valstybių sienos
- Lietuvos teritorinė jūra
- Ekonominiai vandenys







Susisiekimo sistema

-  Esamas magistralinis reikšmės kelių
- Esamas krašto reikšmės kelių
-  Esamas rajoninės reikšmės kelių
-  pagrindinė miesto gatvė
-  Esamas Europinės vėžės g.
-  Esamas plačiosios vėžės dvil.
-  elektrifikuotas geležinkelis
-  Esamas plačiosios vėžės dvil.
-  Esamas plačiosios vėžės vien.
-  Esamas siaurasis geležinkelis
-  Esama geležinkelio stotis
-  Esamas oro uostas
-  Esamas civilinis aerodromas
-  Oro uosto ar aerodromo apsa.

☐ Valstybinio jūrų uosto išorinis

 Esamas ir planuojamas bendri laivų keliai
 Eksploatuojami vidaus vandens keliai

Esami vidaus vandens keliai

-  Astravo atominė elektrinė
-  Uždaryta Ignalinos atominė elektrinė
-  Atominės elektrinės apsaugos zona
-  Komunalinių atliekų sąvartynas
-  Esama vandenvietė
-  Termofikacinė elektrinė

Infrastruktūros koridorius jūroje

Elektros infrastruktūra

- 330 kV jampas elektros perd.
- 110 kV jampas elektros perd.

SPRENDINIAI KRAŠTO APSAUGOS POREIKIAMS PLANUOJAMU TERITORIJŲ ĮSĖSTYMO SCHEMA

Arī pētījumā tika izvērtēti Latvijas iedzīvotāju uzturēšanās vietu izmaiņām, kas saistītas ar krastu apsekošanu, kurienes piekrastes aizsargājamās teritorijas (AAT) ir izveidotas, lai nodrošinātu dabas vides neapstrādātības aizsargājamās teritorijas (AAT) aizsargāšanu. Šīs teritorijas ir izveidotas, lai nodrošinātu dabas vides neapstrādātības aizsargājamās teritorijas (AAT) aizsargāšanu, kas ir izveidotas, lai nodrošinātu dabas vides neapstrādātības aizsargājamās teritorijas (AAT) aizsargāšanu.

SUTARTINIAI ŽYMĖJIMAI

● Teritorija krašto apsaugos tikslams (apie 20 ha)
 ● Teritorija krašto apsaugos tikslams (apie 5 ha)
 ■ Teritorija krašto apsaugos tikslams (krantinė Šventosios jūrų uoste)
 ■ Nauja teritorija krašto apsaugos tikslams su 400 m apsaugos zona
 ■ Piletiama teritorija krašto apsaugos tikslams su 400 m apsaugos zona
 ◆ Antena (metalinių konstrukcijų laukai, po 4 teritorijas kiekvienoje nurodytoje srityje)

Antenių (metalinų konstrukcijų) laukas Palangos m. sav.

[illegible]

SPRENDINIAI. ŽEMĖS GELMIŲ POTENCIALAS

SUTARTKAI NYÍLMÁJAI


- Szélenergia
- Napenergia
- Biomassza
- Szén
- Kőolaj
- Földgáz
- Atomenergia

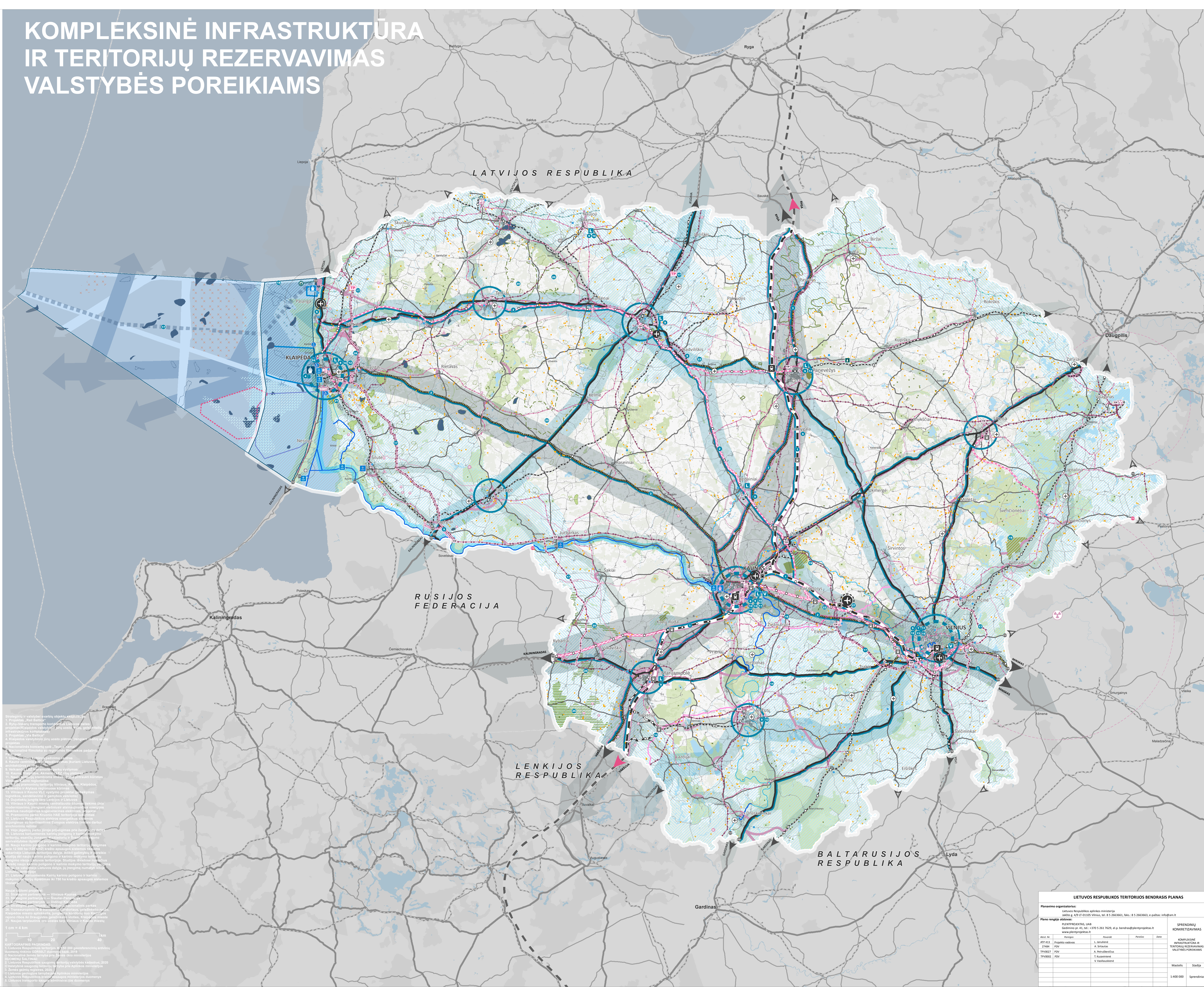
SPRENDINIAI. LOGISTIKOS PASLAUGŲ SCHEM

[illegible]

SPENDING Discretionary 44.0% Income 55.9% needs 0.1%

[illegible]

Inžinerinė infrastruktūra Planuojama 330 kV įtamos elektros perdavimo linija	Strateginiai objektai ir jų eksplicacija  Planuojamas tarptautinis kelių pasienio punktų
--	--

[illegible][illegible]